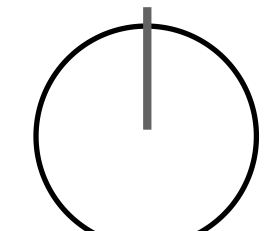


ZOT-E3
Ley No. 21
plan regional

ÁREAS BAJO RIESGOS NATURALES


Preparado por: **IDOM** **Suma** **COTRANS**





NORTE

Escala Gráfica



200 0 200 400 600 m

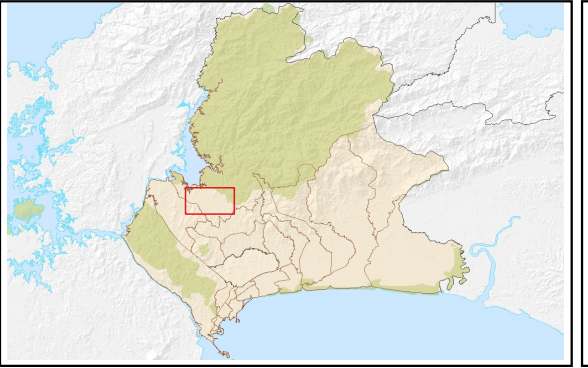
Escala Numérica
1:5,000

Sistema de Proyección:
WGS_84_UTM_ZONE_17N
Proyección:
Transversa de Mercator

Leyenda

<p>Zonificación (clases)</p> <ul style="list-style-type: none"> (1) Suelo urbano (3) Suelo de protección <p>Otros elementos</p> <ul style="list-style-type: none"> Zonas Aproximación 	<ul style="list-style-type: none"> Ámbito de Ley 21 Espacios abiertos Riesgo de inundación
--	--

10-3F	10-4F
5-4K	5-5K
10-3E	5-6J



Mosaico N°.

10-3F

Primera Edición
Marzo 2021